



ประกาศสำนักงานคณะกรรมการการเลือกตั้งประจำจังหวัดยโสธร
เรื่อง รูปแบบการแบ่งเขตเลือกตั้งสมาชิกสภาองค์การบริหารส่วนจังหวัดยโสธร

ด้วยสมาชิกสภาองค์การบริหารส่วนจังหวัดที่มาจากการเลือกตั้ง เมื่อวันที่ ๒๐ ธันวาคม ๒๕๖๓ จะครบวาระการดำรงตำแหน่งในวันที่ ๑๙ ธันวาคม ๒๕๖๗ ประกอบกับระเบียบคณะกรรมการการเลือกตั้งว่าด้วยการเลือกตั้งสมาชิกสภาท้องถิ่นหรือผู้บริหารท้องถิ่น พ.ศ. ๒๕๖๒ และที่แก้ไขเพิ่มเติม ข้อ ๑๔ วรรคสอง และวรรคสาม กำหนดว่ากรณีที่คณะกรรมการการเลือกตั้งได้ประกาศการแบ่งเขตเลือกตั้งขององค์การปกครองส่วนท้องถิ่นสำหรับการเลือกตั้งครั้งใดไว้แล้ว และในการเลือกตั้งครั้งต่อมาหากไม่มีการเปลี่ยนแปลงเขตพื้นที่ตามพระราชบัญญัติการเลือกตั้งสภาท้องถิ่นหรือผู้บริหารท้องถิ่น พ.ศ. ๒๕๖๒ มาตรา ๒๑ หรือไม่มีความจำเป็นต้องเปลี่ยนแปลงเขตเลือกตั้ง ให้ใช้เขตเลือกตั้งที่คณะกรรมการการเลือกตั้งได้ประกาศไว้แล้วเป็นเขตเลือกตั้งในการเลือกตั้งครั้งต่อไป โดยองค์ประกอบของเขตเลือกตั้งต้องเข้าองค์ประกอบตามข้อ ๑๓ และให้ผู้อำนวยความสะดวกการเลือกตั้งประจำจังหวัดรายงานคณะกรรมการการเลือกตั้งเพื่อพิจารณา ก่อนวันครบวาระไม่น้อยกว่า ๖๐ วัน หรือกรณีขอใช้เขตเลือกตั้งที่คณะกรรมการการเลือกตั้งได้ประกาศไว้แล้วมาใช้เป็นเขตเลือกตั้งในการเลือกตั้งครั้งต่อไป แต่องค์ประกอบของเขตเลือกตั้งไม่เป็นไปตามข้อ ๑๓ ให้ผู้อำนวยความสะดวกการเลือกตั้งประจำจังหวัดรายงานคณะกรรมการการเลือกตั้งเพื่อพิจารณา ก่อนวันครบวาระไม่น้อยกว่า ๖๐ วัน

ดังนั้น เพื่อให้การขอใช้เขตเลือกตั้งสมาชิกสภาองค์การบริหารส่วนจังหวัดที่คณะกรรมการการเลือกตั้งได้ประกาศไว้แล้วเป็นไปด้วยความเรียบร้อยและเป็นไปตามกรอบระยะเวลาที่กฎหมายกำหนด อาศัยอำนาจตาม มาตรา ๑๙ และ มาตรา ๒๐ ของพระราชบัญญัติการเลือกตั้งสภาท้องถิ่นหรือผู้บริหารท้องถิ่น พ.ศ. ๒๕๖๒ ประกอบกับข้อ ๑๒ ข้อ ๑๓ และข้อ ๑๔ ของระเบียบคณะกรรมการการเลือกตั้งว่าด้วยการเลือกตั้งสมาชิกสภาท้องถิ่นหรือผู้บริหารท้องถิ่น พ.ศ. ๒๕๖๒ และที่แก้ไขเพิ่มเติม จึงดำเนินการแบ่งเขตเลือกตั้งสมาชิกสภาองค์การบริหารส่วนจังหวัดยโสธร (เฉพาะอำเภอเมืองยโสธร) จำนวน ๓ รูปแบบ เพื่อเปิดโอกาสให้ประชาชนมีส่วนร่วมในการแสดงความคิดเห็นและข้อเสนอแนะเกี่ยวกับรูปแบบการแบ่งเขตเลือกตั้งดังกล่าว รายละเอียดปรากฏตามเอกสารแนบท้ายประกาศ หรือ ศึกษารายละเอียดเพิ่มเติมได้ที่ <https://www.ect.go.th/yosothon>

ทั้งนี้ ประชาชนในเขตเลือกตั้งสามารถร่วมแสดงความคิดเห็นหรือมีข้อเสนอแนะเกี่ยวกับรูปแบบการแบ่งเขตเลือกตั้งสมาชิกสภาองค์การบริหารส่วนจังหวัดยโสธร โดยจัดทำเป็นหนังสือส่งไปยังผู้อำนวยความสะดวกการเลือกตั้งประจำจังหวัดยโสธร สำนักงานคณะกรรมการการเลือกตั้งประจำจังหวัดยโสธร เลขที่ ๓๗๕ หมู่ที่ ๑๒ ถนนวารีราชเดช ตำบลน้ำคำใหญ่ อำเภอเมืองยโสธร จังหวัดยโสธร ๓๕๐๐๐ หรือไปรษณีย์อิเล็กทรอนิกส์ yasothon@ect.go.th ภายในสิบวันนับตั้งแต่วันปิดประกาศ ตั้งแต่วันที่ ๙ - ๑๘ สิงหาคม ๒๕๖๗ (ไม่เว้นวันหยุดราชการ) เพื่อเป็นข้อมูลประกอบการพิจารณาแบ่งเขตเลือกตั้งต่อไป

จึงประกาศให้ทราบโดยทั่วกัน

ประกาศ ณ วันที่ ๙ สิงหาคม พ.ศ. ๒๕๖๗



(นายสุรพงษ์ ทิพย์ไอสถ)

ผู้อำนวยความสะดวกการเลือกตั้งประจำจังหวัดยโสธร



แบบท้ายประกาศสำนักงานคณะกรรมการการเลือกตั้งประจำจังหวัดยโสธร
เรื่อง รูปแบบการแบ่งเขตเลือกตั้งสมาชิกสภาองค์การบริหารส่วนจังหวัดยโสธร

รูปแบบที่ ๑


ลำดับ ที่	อำเภอ	จำนวน สมาชิก ที่จะพึงมี ทั้งอำเภอ	จำนวน เขต เลือกตั้ง	เขต เลือกตั้ง ที่	ท้องที่ประกอบเป็นเขตเลือกตั้ง	หมายเหตุ
๑	เมืองยโสธร	๗	๗	๑	ตำบลในเมือง (ยกเว้นชุมชนโรงเรียนเทศบาล ๓)	แบ่งเขต เลือกตั้ง ใหม่
				๒	๑. ตำบลคูทุ่ง (เฉพาะหมู่ที่ ๒, ๓, ๔, ๖, และหมู่ที่ ๑๐ ๒. ตำบลค้อเหนือ ๓. ตำบลสำราญ	
				๓	๑. ตำบลคูทุ่ง (เฉพาะหมู่ที่ ๑, ๕, ๗, ๘, ๙, และหมู่ที่ ๑๑) ๒. ตำบลเด็ด ๓. ตำบลชั้นไต้ใหญ่	
				๔	๑. ตำบลทุ่งแต่ (เฉพาะหมู่ที่ ๒, ๕, ๖, ๗, และหมู่ที่ ๑๐) ๒. ตำบลน้ำคำใหญ่ ๓. ตำบลทุ่งนางโอก ๔. ตำบลในเมือง (เฉพาะชุมชนโรงเรียนเทศบาล ๓)	
				๕	๑. ตำบลทุ่งแต่ (เฉพาะหมู่ที่ ๑, ๓, ๔, ๘, และหมู่ที่ ๙) ๒. ตำบลหนองหิน (เฉพาะหมู่ที่ ๑, ๔, ๗, และหมู่ที่ ๘) ๓. ตำบลนาสะเม็ย ๔. ตำบลหนองเรือ ๕. ตำบลหนองเป็ด	
				๖	๑. ตำบลหนองหิน (เฉพาะหมู่ที่ ๒, ๓, ๕, ๖, และหมู่ที่ ๙) ๒. ตำบลหนองคู ๓. ตำบลสิงห์ ๔. ตำบลตาตทอง (เฉพาะหมู่ที่ ๓, ๔, ๕, ๖, ๗, ๑๐, และหมู่ที่ ๑๓)	

ลำดับ ที่	อำเภอ	จำนวน สมาชิก ที่จะพึงมี ทั้งอำเภอ	จำนวน เขต เลือกตั้ง	เขต เลือกตั้ง ที่	ท้องที่ประกอบเป็นเขตเลือกตั้ง	หมายเหตุ
				๗	๑. ตำบลตาดทอง (เฉพาะหมู่ที่ ๑, ๒, ๘, ๙, ๑๑, และหมู่ที่ ๑๒) ๒. ตำบลเชียงคำ ๓. ตำบลชุมเงิน	
๒	เลิงนกทา	๕	๕	๑	๑. ตำบลสามแยก ๒. ตำบลกุดแห่ (เฉพาะหมู่ที่ ๑, ๒, ๘, และหมู่ที่ ๙) ๓. ตำบลโคกสำราญ (เฉพาะหมู่ที่ ๑, ๓, ๖, ๗, ๑๐, ๑๓, และหมู่ที่ ๑๕)	ไม่ต้อง แบ่งเขต เลือกตั้งใหม่
			๒	๑. ตำบลบุงคำ ๒. ตำบลโคกสำราญ (เฉพาะหมู่ที่ ๒, ๔, ๕, ๘, ๙, ๑๑, ๑๒, และหมู่ที่ ๑๔)		
			๓	๑. ตำบลกุดเชียงหมี (เฉพาะหมู่ ๑, ๒, ๓, ๔, ๖, ๗, ๘, และหมู่ที่ ๑๐) ๒. ตำบลสามัคคี ๓. ตำบลกุดแห่ (เฉพาะหมู่ที่ ๓, ๔, ๕, ๖, ๗, ๑๐, ๑๑, ๑๒, และหมู่ที่ ๑๓)		
			๔	๑. ตำบลสวาท ๒. ตำบลสร้างมิ่ง		
			๕	๑. ตำบลห้องแซง ๒. ตำบลศรีแก้ว ๓. ตำบลกุดเชียงหมี (เฉพาะหมู่ที่ ๕, ๙, ๑๑, และหมู่ที่ ๑๒)		
๓	คำเขื่อนแก้ว	๔	๔	๑	๑. เทศบาลตำบลคำเขื่อนแก้ว ๒. ตำบลลุมพุก ๓. ตำบลโพนทัน	ไม่ต้อง แบ่งเขต เลือกตั้งใหม่
			๒	๑. ตำบลดงแคนใหญ่ ๒. ตำบลแคนน้อย ๓. ตำบลนาแก ๔. ตำบลนาคำ		


 

ลำดับที่	อำเภอ	จำนวนสมาชิกที่จะพึงมีทั้งอำเภอ	จำนวนเขตเลือกตั้ง	เขตเลือกตั้งที่	ท้องที่ประกอบเป็นเขตเลือกตั้ง	หมายเหตุ
				๓	๑. ตำบลดงเจริญ ๒. ตำบลกุ้งจาน ๓. ตำบลเหล่าไฮ ๔. ตำบลทุ่งมน (ยกเว้นหมู่ที่ ๒)	
				๔	๑. ตำบลย่อ ๒. ตำบลสงเปือย ๓. ตำบลกุดกุง ๔. ตำบลทุ่งมน (เฉพาะหมู่ที่ ๒)	
๔	กุดชุม	๔	๔	๑	๑. ตำบลกุดชุม ๒. ตำบลค้ำน้ำสร้าง (ยกเว้นหมู่ที่ ๓, ๖, และหมู่ที่ ๗)	ไม่ต้องแบ่งเขตเลือกตั้งใหม่
				๒	๑. ตำบลก้ามแมด ๒. ตำบลโนนเปือย	
				๓	๑. ตำบลห้วยแก้ง ๒. ตำบลหนองหมี่ ๓. ตำบลนาโสี ๔. ตำบลค้ำน้ำสร้าง (เฉพาะหมู่ที่ ๓, ๖, และหมู่ที่ ๗) ๕. ตำบลโพนงาม (เฉพาะหมู่ที่ ๖)	
				๔	๑. ตำบลโพนงาม (ยกเว้นหมู่ที่ ๖) ๒. ตำบลหนองแหน	
๕	มหาชนะชัย	๓	๓	๑	๑. ตำบลฟ้าหยาด ๒. ตำบลผือฮี ๓. ตำบลสงยาง	ไม่ต้องแบ่งเขตเลือกตั้งใหม่
				๒	๑. ตำบลหัวเมือง ๒. ตำบลคูเมือง ๓. ตำบลพระเสาร์	
				๓	๑. ตำบลบากเรือ ๒. ตำบลโนนทราย ๓. ตำบลบึงแก ๔. ตำบลม่วง	



ลำดับ ที่	อำเภอ	จำนวน สมาชิก ที่จะพึงมี ทั้งอำเภอ	จำนวน เขต เลือกตั้ง	เขต เลือกตั้ง ที่	ท้องที่ประกอบเป็นเขตเลือกตั้ง	หมายเหตุ
๖	ป่าติ้ว	๒	๒	๑	๑. ตำบลโคกนาโก ๒. ตำบลโพธิ์ไทร	
				๒	๑. ตำบลกระจาย ๒. ตำบลศรีฐาน ๓. ตำบลเชียงเพ็ง	
๗	ทรายมูล	๒	๒	๑	๑. ตำบลทรายมูล (ยกเว้นหมู่ที่ ๘, ๙ และหมู่ที่ ๑๐) ๒. ตำบลไผ่	ไม่ต้อง แบ่งเขต เลือกตั้งใหม่
				๒	๑. ตำบลตุ่ลาด ๒. ตำบลนาเวียง ๓. ตำบลดงมะไฟ ๔. ตำบลทรายมูล (เฉพาะหมู่ที่ ๘, ๙ และหมู่ที่ ๑๐)	
๘	ไทยเจริญ	๒	๒	๑	๑. ตำบลคำเตย ๒. ตำบลส้มผ่อ	ไม่ต้อง แบ่งเขต เลือกตั้งใหม่
				๒	๑. ตำบลไทยเจริญ ๒. ตำบลน้ำคำ ๓. ตำบลคำไผ่	
๙	ค้อวัง	๑	๑	-	ทุกตำบลในเขตพื้นที่อำเภอ	ไม่ต้อง แบ่งเขต เลือกตั้งใหม่

หมายเหตุ ปิดประกาศเพื่อให้ประชาชนแสดงความเห็นและข้อเสนอแนะเฉพาะกรณีที่มีการเปลี่ยนแปลงเขตเลือกตั้งสมาชิกสภาองค์การบริหารส่วนจังหวัดยโสธร ของอำเภอเมืองยโสธร





แนบท้ายประกาศสำนักงานคณะกรรมการการเลือกตั้งประจำจังหวัดยโสธร
เรื่อง รูปแบบการแบ่งเขตเลือกตั้งสมาชิกสภาองค์การบริหารส่วนจังหวัดยโสธร

รูปแบบที่ ๒

ลำดับ ที่	อำเภอ	จำนวน สมาชิก ที่จะพึงมี ทั้งอำเภอ	จำนวน เขต เลือกตั้ง	เขต เลือกตั้ง ที่	ท้องที่ประกอบเป็นเขตเลือกตั้ง	หมายเหตุ
๑	เมืองยโสธร	๗	๗	๑	๑. ตำบลในเมือง (ยกเว้นชุมชนโรงเรียนเทศบาล ๓)	แบ่งเขต เลือกตั้งใหม่
				๒	๑. ตำบลคูทุ่ง (เฉพาะหมู่ที่ ๒, ๓, ๔, ๕, ๖, ๑๐, และหมู่ที่ ๑๑) ๒. ตำบลค้อเหนือ ๓. ตำบลสำราญ (ยกเว้นหมู่ที่ ๗)	
				๓	๑. ตำบลคูทุ่ง (เฉพาะหมู่ที่ ๑, ๗, ๘, และหมู่ที่ ๙) ๒. ตำบลเต็ด ๓. ตำบลชั้นไต้ใหญ่ ๔. ตำบลสำราญ (เฉพาะหมู่ที่ ๗)	
				๔	๑. ตำบลทุ่งแต้ (เฉพาะหมู่ที่ ๒, ๕, ๖, ๗, และหมู่ที่ ๑๐) ๒. ตำบลน้ำคำใหญ่ ๓. ตำบลทุ่งนางโอก ๔. ตำบลในเมือง (เฉพาะชุมชนโรงเรียนเทศบาล ๓)	
				๕	๑. ตำบลทุ่งแต้ (เฉพาะหมู่ที่ ๑, ๓, ๔, ๘, และหมู่ที่ ๙) ๒. ตำบลหนองหิน (เฉพาะหมู่ที่ ๑, ๔, ๗, และหมู่ที่ ๘) ๓. ตำบลนาสะไมย์ ๔. ตำบลหนองเรือ ๕. ตำบลหนองเป็ด	
				๖	๑. ตำบลหนองหิน (เฉพาะหมู่ที่ ๒, ๓, ๕, ๖, และหมู่ที่ ๙) ๒. ตำบลหนองคู ๓. ตำบลสิงห์ ๔. ตำบลตาดทอง (เฉพาะหมู่ที่ ๓, ๔, ๕, ๖, ๗, ๑๐, และหมู่ที่ ๑๓)	


ลำดับ ที่	อำเภอ	จำนวน สมาชิก ที่จะพึงมี ทั้งอำเภอ	จำนวน เขต เลือกตั้ง	เขต เลือกตั้ง ที่	ท้องที่ประกอบเป็นเขตเลือกตั้ง	หมายเหตุ
				๗	๑. ตำบลตาดทอง (เฉพาะหมู่ที่ ๑, ๒, ๘, ๙, ๑๑, และหมู่ที่ ๑๒) ๒. ตำบลเชียงคำ ๓. ตำบลชุมเงิน	
๒	เลิงนกทา	๕	๕	๑	๑. ตำบลสามแยก ๒. ตำบลกุดแห่ (เฉพาะหมู่ที่ ๑, ๒, ๘, และหมู่ที่ ๙) ๓. ตำบลโคกสำราญ (เฉพาะหมู่ที่ ๑, ๓, ๖, ๗, ๑๐, ๑๓, และหมู่ที่ ๑๕)	ไม่ต้อง แบ่งเขต เลือกตั้งใหม่
				๒	๑. ตำบลบุงคำ ๒. ตำบลโคกสำราญ (เฉพาะหมู่ที่ ๒, ๔, ๕, ๘, ๙, ๑๑, ๑๒, และหมู่ที่ ๑๔)	
				๓	๑. ตำบลกุดเชียงหมี (เฉพาะหมู่ ๑, ๒, ๓, ๔, ๖, ๗, ๘, และหมู่ที่ ๑๐) ๒. ตำบลสามัคคี ๓. ตำบลกุดแห่ (เฉพาะหมู่ที่ ๓, ๔, ๕, ๖, ๗, ๑๐, ๑๑, ๑๒, และหมู่ที่ ๑๓)	
				๔	๑. ตำบลสวาท ๒. ตำบลสร้างมิ่ง	
				๕	๑. ตำบลห้องแซง ๒. ตำบลศรีแก้ว ๓. ตำบลกุดเชียงหมี (เฉพาะหมู่ที่ ๕, ๙, ๑๑, และหมู่ที่ ๑๒)	
๓	คำเขื่อนแก้ว	๔	๔	๑	๑. เทศบาลตำบลคำเขื่อนแก้ว ๒. ตำบลลุมพุก ๓. ตำบลโพนทัน	ไม่ต้อง แบ่งเขต เลือกตั้งใหม่
				๒	๑. ตำบลดงแคนใหญ่ ๒. ตำบลแคนน้อย ๓. ตำบลนาแก ๔. ตำบลนาคำ	

ลำดับ ที่	อำเภอ	จำนวน สมาชิก ที่จะพึงมี ทั้งอำเภอ	จำนวน เขต เลือกตั้ง	เขต เลือกตั้ง ที่	ท้องที่ประกอบเป็นเขตเลือกตั้ง	หมายเหตุ
				๓	๑. ตำบลคงเจริญ ๒. ตำบลกู่จาน ๓. ตำบลเหล่าไฮ ๔. ตำบลทุ่งมน (ยกเว้นหมู่ที่ ๒)	
				๔	๑. ตำบลย่อ ๒. ตำบลสงเปือย ๓. ตำบลกุดกุง ๔. ตำบลทุ่งมน (เฉพาะหมู่ที่ ๒)	
๔	กุดชุม	๔	๔	๑	๑. ตำบลกุดชุม ๒. ตำบลค่าน้ำสร้าง (ยกเว้นหมู่ที่ ๓, ๖, และหมู่ที่ ๗)	ไม่ต้อง แบ่งเขต เลือกตั้งใหม่
				๒	๑. ตำบลก้ามแมด ๒. ตำบลโนนเปือย	
				๓	๑. ตำบลห้วยแก้ง ๒. ตำบลหนองหมี่ ๓. ตำบลนาโสี ๔. ตำบลค่าน้ำสร้าง (เฉพาะหมู่ที่ ๓, ๖, และหมู่ที่ ๗) ๕. ตำบลโพนงาม (เฉพาะหมู่ที่ ๖)	
				๔	๑. ตำบลโพนงาม (ยกเว้นหมู่ที่ ๖) ๒. ตำบลหนองแหน	
๕	มหาชนะชัย	๓	๓	๑	๑. ตำบลฟ้าหยาด ๒. ตำบลผือฮี ๓. ตำบลสงยาง	ไม่ต้อง แบ่งเขต เลือกตั้งใหม่
				๒	๑. ตำบลหัวเมือง ๒. ตำบลคูเมือง ๓. ตำบลพระเสาร์	
				๓	๑. ตำบลบากเรือ ๒. ตำบลโนนทราย ๓. ตำบลบึงแก ๔. ตำบลม่วง	

ลำดับ ที่	อำเภอ	จำนวน สมาชิก ที่จะพึงมี ทั้งอำเภอ	จำนวน เขต เลือกตั้ง	เขต เลือกตั้ง ที่	ท้องที่ประกอบเป็นเขตเลือกตั้ง	หมายเหตุ
๖	ป่าติ้ว	๒	๒	๑	๑. ตำบลโคกนาโก ๒. ตำบลโพธิ์ไทร	
				๒	๑. ตำบลกระจาย ๒. ตำบลศรีฐาน ๓. ตำบลเชียงเพ็ง	
๗	ทรายมูล	๒	๒	๑	๑. ตำบลทรายมูล (ยกเว้นหมู่ที่ ๘, ๙ และหมู่ที่ ๑๐) ๒. ตำบลไผ่	ไม่ต้อง แบ่งเขต เลือกตั้งใหม่
				๒	๑. ตำบลตุ่ลาด ๒. ตำบลนาเวียง ๓. ตำบลดงมะไฟ ๔. ตำบลทรายมูล (เฉพาะหมู่ที่ ๘, ๙ และหมู่ที่ ๑๐)	
๘	ไทยเจริญ	๒	๒	๑	๑. ตำบลคำเตย ๒. ตำบลส้มผ่อ	ไม่ต้อง แบ่งเขต เลือกตั้งใหม่
				๒	๑. ตำบลไทยเจริญ ๒. ตำบลน้ำคำ ๓. ตำบลคำไผ่	
๙	ค้อวัง	๑	๑	-	ทุกตำบลในเขตพื้นที่อำเภอ	ไม่ต้อง แบ่งเขต เลือกตั้งใหม่

หมายเหตุ ปิดประกาศเพื่อให้ประชาชนแสดงความเห็นและข้อเสนอแนะเฉพาะกรณีที่มีการเปลี่ยนแปลงเขตเลือกตั้ง
สมาชิกสภาองค์การบริหารส่วนจังหวัดยโสธร ของอำเภอเมืองยโสธร




แนบท้ายประกาศสำนักงานคณะกรรมการการเลือกตั้งประจำจังหวัดยโสธร
เรื่อง รูปแบบการแบ่งเขตเลือกตั้งสมาชิกสภาองค์การบริหารส่วนจังหวัดยโสธร



.....

รูปแบบที่ ๓

ลำดับ ที่	อำเภอ	จำนวน สมาชิก ที่จะพึงมี ทั้งอำเภอ	จำนวน เขต เลือกตั้ง	เขต เลือกตั้ง ที่	ท้องที่ประกอบเป็นเขตเลือกตั้ง	หมายเหตุ
๑	เมืองยโสธร	๗	๗	๑	๑. ตำบลในเมือง (ยกเว้นชุมชนโรงเรียนเทศบาล ๓)	แบ่งเขต เลือกตั้ง ใหม่
				๒	๑. ตำบลคูทุ่ง (เฉพาะหมู่ที่ ๒, ๓, ๔, ๖, และหมู่ที่ ๑๐) ๒. ตำบลค้อเหนือ ๓. ตำบลสำราญ	
				๓	๑. ตำบลคูทุ่ง (เฉพาะหมู่ที่ ๑, ๕, ๗, ๘, ๙, และหมู่ที่ ๑๑) ๒. ตำบลเดิด ๓. ตำบลชั้นไต่ใหญ่	
				๔	๑. ตำบลทุ่งแต้ (เฉพาะหมู่ที่ ๒, ๕, ๖, ๗, และหมู่ที่ ๑๐) ๒. ตำบลน้ำคำใหญ่ ๓. ตำบลทุ่งนางโอก (ยกเว้นหมู่ที่ ๘) ๔. ตำบลในเมือง (เฉพาะชุมชนโรงเรียนเทศบาล ๓)	
				๕	๑. ตำบลทุ่งแต้ (เฉพาะหมู่ที่ ๑, ๓, ๔, ๘, และหมู่ที่ ๙) ๒. ตำบลหนองหิน (เฉพาะหมู่ที่ ๑, ๔, ๗, และหมู่ที่ ๘) ๓. ตำบลนาสะเม้ย ๔. ตำบลหนองเรือ ๕. ตำบลหนองเป็ด ๖. ตำบลทุ่งนางโอก (เฉพาะหมู่ที่ ๘)	
				๖	๑. ตำบลหนองหิน (เฉพาะหมู่ที่ ๒, ๓, ๕, ๖, และหมู่ที่ ๙) ๒. ตำบลหนองคู ๓. ตำบลสิงห์ ๔. ตำบลตาดทอง (เฉพาะหมู่ที่ ๓, ๔, ๕, ๖, ๗, ๑๐, และหมู่ที่ ๑๓)	


ลำดับ ที่	อำเภอ	จำนวน สมาชิก ที่จะพึงมี ทั้งอำเภอ	จำนวน เขต เลือกตั้ง	เขต เลือกตั้ง ที่	ท้องที่ประกอบเป็นเขตเลือกตั้ง	หมายเหตุ
				๗	๑. ตำบลตาตทอง (เฉพาะหมู่ที่ ๑, ๒, ๘, ๙, ๑๑, และหมู่ที่ ๑๒) ๒. ตำบลเชียงคำ ๓. ตำบลชุมเงิน	
๒	เลิงนกทา	๕	๕	๑	๑. ตำบลสามแยก ๒. ตำบลกุดแห่ (เฉพาะหมู่ที่ ๑, ๒, ๘, และหมู่ที่ ๙) ๓. ตำบลโคกสำราญ (เฉพาะหมู่ที่ ๑, ๓, ๖, ๗, ๑๐, ๑๓, และหมู่ที่ ๑๕)	ไม่ต้อง แบ่งเขต เลือกตั้งใหม่
				๒	๑. ตำบลบุงคำ ๒. ตำบลโคกสำราญ (เฉพาะหมู่ที่ ๒, ๔, ๕, ๘, ๙, ๑๑, ๑๒, และหมู่ที่ ๑๔)	
				๓	๑. ตำบลกุดเชียงหมี (เฉพาะหมู่ ๑, ๒, ๓, ๔, ๖, ๗, ๘, และหมู่ที่ ๑๐) ๒. ตำบลสามัคคี ๓. ตำบลกุดแห่ (เฉพาะหมู่ที่ ๓, ๔, ๕, ๖, ๗, ๑๐, ๑๑, ๑๒, และหมู่ที่ ๑๓)	
				๔	๑. ตำบลสวาท ๒. ตำบลสร้างมิ่ง	
				๕	๑. ตำบลห้องแซง ๒. ตำบลศรีแก้ว ๓. ตำบลกุดเชียงหมี (เฉพาะหมู่ที่ ๕, ๙, ๑๑, และหมู่ที่ ๑๒)	
๓	คำเขื่อนแก้ว	๔	๔	๑	๑. เทศบาลตำบลคำเขื่อนแก้ว ๒. ตำบลลุ่มพุก ๓. ตำบลโพนทัน	ไม่ต้อง แบ่งเขต เลือกตั้งใหม่
				๒	๑. ตำบลดงแคนใหญ่ ๒. ตำบลแคนน้อย ๓. ตำบลนาแก ๔. ตำบลนาคำ	

ลำดับ ที่	อำเภอ	จำนวน สมาชิก ที่จะพึงมี ทั้งอำเภอ	จำนวน เขต เลือกตั้ง	เขต เลือกตั้ง ที่	ท้องที่ประกอบเป็นเขตเลือกตั้ง	หมายเหตุ
				๓	๑. ตำบลจงเจริญ ๒. ตำบลกุ้งจาน ๓. ตำบลเหล่าไฮ ๔. ตำบลทุ่งมน (ยกเว้นหมู่ที่ ๒)	
				๔	๑. ตำบลย่อ ๒. ตำบลสงเปือย ๓. ตำบลกุดกุง ๔. ตำบลทุ่งมน (เฉพาะหมู่ที่ ๒)	
๔	กุดชุม	๔	๔	๑	๑. ตำบลกุดชุม ๒. ตำบลค่าน้ำสร้าง (ยกเว้นหมู่ที่ ๓, ๖, และหมู่ที่ ๗)	ไม่ต้อง แบ่งเขต เลือกตั้งใหม่
				๒	๑. ตำบลกำแมด ๒. ตำบลโนนเปือย	
				๓	๑. ตำบลห้วยแก้ง ๒. ตำบลหนองหมี ๓. ตำบลนาโสี ๔. ตำบลค่าน้ำสร้าง (เฉพาะหมู่ที่ ๓, ๖, และหมู่ที่ ๗) ๕. ตำบลโพนงาม (เฉพาะหมู่ที่ ๖)	
				๔	๑. ตำบลโพนงาม (ยกเว้นหมู่ที่ ๖) ๒. ตำบลหนองแหน	
๕	มหาชนะชัย	๓	๓	๑	๑. ตำบลฟ้าหยาด ๒. ตำบลผือฮี ๓. ตำบลสงยาง	ไม่ต้อง แบ่งเขต เลือกตั้งใหม่
				๒	๑. ตำบลหัวเมือง ๒. ตำบลคูเมือง ๓. ตำบลพระเสาร์	
				๓	๑. ตำบลบากเรือ ๒. ตำบลโนนทราย ๓. ตำบลบึงแก ๔. ตำบลม่วง	

ลำดับ ที่	อำเภอ	จำนวน สมาชิก ที่จะพึงมี ทั้งอำเภอ	จำนวน เขต เลือกตั้ง	เขต เลือกตั้ง ที่	ท้องที่ประกอบเป็นเขตเลือกตั้ง	หมายเหตุ
๖	ป่าดิว	๒	๒	๑	๑. ตำบลโคกนาโก ๒. ตำบลโพธิ์ไทร	
				๒	๑. ตำบลกระจาย ๒. ตำบลศรีฐาน ๓. ตำบลเชียงเพ็ง	
๗	ทรายมูล	๒	๒	๑	๑. ตำบลทรายมูล (ยกเว้นหมู่ที่ ๘, ๙ และหมู่ที่ ๑๐) ๒. ตำบลไผ่	ไม่ต้อง แบ่งเขต เลือกตั้งใหม่
				๒	๑. ตำบลตุลาค ๒. ตำบลนาเวียง ๓. ตำบลดงมะไฟ ๔. ตำบลทรายมูล (เฉพาะหมู่ที่ ๘, ๙ และหมู่ที่ ๑๐)	
๘	ไทยเจริญ	๒	๒	๑	๑. ตำบลคำเตย ๒. ตำบลสัมผ่อ	ไม่ต้อง แบ่งเขต เลือกตั้งใหม่
				๒	๑. ตำบลไทยเจริญ ๒. ตำบลน้ำคำ ๓. ตำบลคำไผ่	
๙	ค้อวัง	๑	๑	-	ทุกตำบลในเขตพื้นที่อำเภอ	ไม่ต้อง แบ่งเขต เลือกตั้งใหม่

หมายเหตุ ปิดประกาศเพื่อให้ประชาชนแสดงความเห็นและข้อเสนอแนะเฉพาะกรณีที่มีการเปลี่ยนแปลงเขตเลือกตั้ง
สมาชิกสภาองค์การบริหารส่วนจังหวัดยโสธร ของอำเภอเมืองยโสธร





ข้อมูลเปรียบเทียบจำนวนราษฎรในแต่ละรูปแบบของสมาชิกสภาองค์การบริหารส่วนจังหวัดยโสธร

อำเภอเมืองยโสธร รูปแบบที่ 1

จำนวนราษฎร 126,160 คน แบ่งออกเป็น 7 เขตเลือกตั้ง

ค่าเฉลี่ยจำนวนราษฎรต่อ 1 เขตเลือกตั้ง เท่ากับ 18,023 คน

เขตเลือกตั้งที่	ท้องที่ที่ประกอบเป็นเขตเลือกตั้ง	จำนวนราษฎรในเขตเลือกตั้ง(คน)	ผลต่างจำนวนราษฎรเปรียบเทียบกับค่าเฉลี่ย(คน)	คิดเป็นร้อยละ(%)	หมายเหตุ
1	1.ตำบลในเมือง ยกเว้นชุมชนโรงเรียนเทศบาล 3	18,026			
	รวม	18,026	3.00	0.02	
2	1.ตำบลคูทุ่ง (เฉพาะหมู่ที่ 2,3,4,6,10)	3,063			
	2.ตำบลค้อเหนือ	7,504			
	3.ตำบลสำราญ	7,472			
	รวม	18,039	16.00	0.09	
3	1.ตำบลคูทุ่ง (เฉพาะหมู่ที่ 1,5,7,8,9,11)	2,351			
	2.ตำบลเค็ด	10,496			
	3.ตำบลจันไดใหญ่	4,614			
	รวม	17,461	-562.00	-3.12	
4	1.ตำบลทุ่งแค้ (เฉพาะหมู่ที่ 2,5,6,7,10)	2,727			
	2.ตำบลน้ำคำใหญ่	8,855			
	3.ตำบลทุ่งนางโกล	4,807			
	4.ตำบลในเมือง เฉพาะชุมชนโรงเรียนเทศบาล 3	1,984			
	รวม	18,373	350.00	1.94	
5	1.ตำบลทุ่งแค้ (เฉพาะหมู่ที่ 1,3,4,8,9)	2,390			
	2.ตำบลหนองหิน (เฉพาะหมู่ที่ 1,4,7,8)	2,213			
	3.ตำบลนาสะไมย์	5,335			
	4.ตำบลหนองเรือ	3,492			
	5.ตำบลหนองเป็ด	4,283			
	รวม	17,713	-310.00	-1.72	



ข้อมูลเปรียบเทียบจำนวนราษฎรในแต่ละรูปแบบของสมาชิกสภาองค์การบริหารส่วนจังหวัดยโสธร

อำเภอเมืองยโสธร รูปแบบที่ 1

จำนวนราษฎร 126,160 คน แบ่งออกเป็น 7 เขตเลือกตั้ง

ค่าเฉลี่ยจำนวนราษฎรต่อ 1 เขตเลือกตั้ง เท่ากับ 18,023 คน

เขตเลือกตั้งที่	ท้องที่ที่ประกอบเป็นเขตเลือกตั้ง	จำนวนราษฎรในเขตเลือกตั้ง(คน)	ผลต่างจำนวนราษฎรเปรียบเทียบกับค่าเฉลี่ย(คน)	คิดเป็นร้อยละ(%)	หมายเหตุ
6	1.ตำบลหนองหิน (เฉพาะหมู่ที่ 2,3,5,6,9)	2,230			
	2.ตำบลหนองคู	5,429			
	3.ตำบลสิงห์	5,922			
	4.ตำบลตาตทอง (เฉพาะหมู่ที่ 3,4,5,6,7,10,13)	4,631			
รวม		18,212	189.00	1.05	
7	1.ตำบลตาตทอง (เฉพาะหมู่ที่ 1,2,8,9,11,12)	4,855			
	2.ตำบลเขื่องคำ	8,369			
	3.ตำบลชุมเงิน	5,112			
รวม		18,336	313.00	1.74	
จำนวนทั้งสิ้น		126,160			

*ข้อมูลจำนวนราษฎร ณ วันที่ 31 ธันวาคม 2566



ผลต่างของจำนวนราษฎรของเขตเลือกตั้ง

เขตเลือกตั้งที่มีจำนวนราษฎรมากที่สุด (เขต 4) มากกว่าค่าเฉลี่ย ร้อยละ 1.94 (+1.94 %)

เขตเลือกตั้งที่มีจำนวนราษฎรน้อยที่สุด (เขต 3) น้อยกว่าค่าเฉลี่ย ร้อยละ 3.12 (-3.12 %)

ดังนั้นผลต่างจำนวนราษฎรของเขตเลือกตั้งที่ 4 และเขตเลือกตั้งที่ 3 เท่ากับร้อยละ 5.06 (5.06%)



ข้อมูลเปรียบเทียบจำนวนราษฎรในแต่ละรูปแบบของสมาชิกสภาองค์การบริหารส่วนจังหวัดยโสธร

อำเภอเมืองยโสธร รูปแบบที่ 2

จำนวนราษฎร 126,160 คน แบ่งออกเป็น 7 เขตเลือกตั้ง

ค่าเฉลี่ยจำนวนราษฎรต่อ 1 เขตเลือกตั้ง เท่ากับ 18,023 คน

เขตเลือกตั้งที่	ท้องที่ที่ประกอบเป็นเขตเลือกตั้ง	จำนวนราษฎรในเขตเลือกตั้ง(คน)	ผลต่างจำนวนราษฎรเปรียบเทียบกับค่าเฉลี่ย(คน)	คิดเป็นร้อยละ(%)	หมายเหตุ
1	1.ตำบลในเมือง ยกเว้นชุมชนโรงเรียนเทศบาล 3	18,026			
	รวม	18,026	3.00	0.02	
2	1.ตำบลคูทุ่ง (เฉพาะหมู่ที่ 2,3,4,5,6,10,11)	4,053			
	2.ตำบลค้อเหนือ	7,504			
	3.ตำบลสำราญ ยกเว้นหมู่ 7	6,602			
	รวม	18,159	136.00	0.75	
3	1. ตำบลคูทุ่ง (เฉพาะหมู่ที่ 1,7,8,9)	1,361			
	2. ตำบลเดิด	10,496			
	3. ตำบลชันไคใหญ่	4,614			
	4. ตำบลสำราญ เฉพาะ หมู่ 7	870			
	รวม	17,341	-682.00	-3.78	
4	1.ตำบลทุ่งแต้ (เฉพาะหมู่ที่ 2,5,6,7,10)	2,727			
	2.ตำบลน้ำคำใหญ่	8,855			
	3.ตำบลทุ่งนางโกล	4,807			
	4.ตำบลในเมือง เฉพาะ ชุมชนโรงเรียนเทศบาล 3	1,984			
	รวม	18,373	350.00	1.94	
5	1.ตำบลทุ่งแต้ (เฉพาะหมู่ที่ 1,3,4,8,9)	2,390			
	2.ตำบลหนองหิน (เฉพาะหมู่ที่ 1,4,7,8)	2,213			
	3.ตำบลนาสะไมย์	5,335			
	4.ตำบลหนองเรือ	3,492			
	5.ตำบลหนองเป็ด	4,283			
	รวม	17,713	-310.00	-1.72	

ข้อมูลเปรียบเทียบจำนวนราษฎรในแต่ละรูปแบบของสมาชิกสภาองค์การบริหารส่วนจังหวัดยโสธร

อำเภอเมืองยโสธร รูปแบบที่ 2

จำนวนราษฎร 126,160 คน แบ่งออกเป็น 7 เขตเลือกตั้ง

ค่าเฉลี่ยจำนวนราษฎรต่อ 1 เขตเลือกตั้ง เท่ากับ 18,023 คน

เขตเลือกตั้งที่	ท้องที่ที่ประกอบเป็นเขตเลือกตั้ง	จำนวนราษฎรในเขตเลือกตั้ง(คน)	ผลต่างจำนวนราษฎรเปรียบเทียบกับค่าเฉลี่ย(คน)	คิดเป็นร้อยละ(%)	หมายเหตุ
6	1.ตำบลหนองหิน (เฉพาะหมู่ที่ 2,3,5,6,9)	2,230			
	2.ตำบลหนองคู	5,429			
	3.ตำบลสิงห์	5,922			
	4.ตำบลตลาดทอง (เฉพาะหมู่ที่ 3,4,5,6,7,10,13)	4,631			
	รวม	18,212	189.00	1.05	
7	1.ตำบลตลาดทอง (เฉพาะหมู่ที่ 1,2,8,9,11,12)	4,855			
	2.ตำบลเชียงคำ	8,369			
	3.ตำบลชุมเงิน	5,112			
	รวม	18,336	313.00	1.74	
	รวมจำนวนทั้งสิ้น	126,160			

*ข้อมูลจำนวนราษฎร ณ วันที่ 31 ธันวาคม 2566

ผลต่างของจำนวนราษฎรของเขตเลือกตั้ง

เขตเลือกตั้งที่มีจำนวนราษฎรมากที่สุด (เขต 4) มากกว่าค่าเฉลี่ย ร้อยละ 1.94 (+1.94 %)

เขตเลือกตั้งที่มีจำนวนราษฎรน้อยที่สุด (เขต 3) น้อยกว่าค่าเฉลี่ย ร้อยละ 3.78 (-3.78 %)

ดังนั้นผลต่างจำนวนราษฎรของเขตเลือกตั้งที่ 4 และเขตเลือกตั้งที่ 3 เท่ากับร้อยละ 5.72 (5.72%)



ข้อมูลเปรียบเทียบจำนวนราษฎรในแต่ละรูปแบบของสมาชิกสภาองค์การบริหารส่วนจังหวัดยโสธร

อำเภอเมืองยโสธร รูปแบบที่ 3

จำนวนราษฎร 126,160 คน แบ่งออกเป็น 7 เขตเลือกตั้ง

ค่าเฉลี่ยจำนวนราษฎรต่อ 1 เขตเลือกตั้ง เท่ากับ 18,023 คน

เขตเลือกตั้งที่	ท้องที่ที่ประกอบเป็นเขตเลือกตั้ง	จำนวนราษฎรในเขตเลือกตั้ง(คน)	ผลต่างจำนวนราษฎรเปรียบเทียบกับค่าเฉลี่ย(คน)	คิดเป็นร้อยละ(%)	หมายเหตุ
1	1. ตำบลในเมือง ยกเว้นชุมชนโรงเรียนเทศบาล 3	18,026			
	รวม	18,026	3.00	0.02	
2	1. ตำบลคูทุ่ง (เฉพาะหมู่ที่ 2,3,4,6,10)	3,063			
	2. ตำบลค้อเหนือ	7,504			
	3. ตำบลสำราญ	7,472			
	รวม	18,039	16.00	0.09	
3	1. ตำบลคูทุ่ง (เฉพาะหมู่ที่ 1,5,7,8,9,11)	2,351			
	2. ตำบลเค็ด	10,496			
	3. ตำบลขันไคใหญ่	4,614			
	รวม	17,461	-562.00	-3.12	
4	1. ตำบลทุ่งแต้ (เฉพาะหมู่ที่ 2,5,6,7,10)	2,727			
	2. ตำบลน้ำคำใหญ่	8,855			
	3. ตำบลทุ่งนางโกล ยกเว้นหมู่ 8	4,601			
	4. ตำบลในเมือง เฉพาะชุมชนโรงเรียนเทศบาล 3	1,984			
	รวม	18,167	144.00	0.80	
5	1. ตำบลทุ่งแต้ (เฉพาะหมู่ที่ 1,3,4,8,9)	2,390			
	2. ตำบลหนองหิน (เฉพาะหมู่ที่ 1,4,7,8)	2,213			
	3. ตำบลนาสะไมย์	5,335			
	4. ตำบลหนองเรือ	3,492			
	5. ตำบลหนองเป็ด	4,283			
	6. ตำบลทุ่งนางโกล เฉพาะหมู่ 8	206			
	รวม	17,919	-104.00	-0.58	

ข้อมูลเปรียบเทียบจำนวนราษฎรในแต่ละรูปแบบของสมาชิกสภาองค์การบริหารส่วนจังหวัดยโสธร

อำเภอเมืองยโสธร รูปแบบที่ 3

จำนวนราษฎร 126,160 คน แบ่งออกเป็น 7 เขตเลือกตั้ง

ค่าเฉลี่ยจำนวนราษฎรต่อ 1 เขตเลือกตั้ง เท่ากับ 18,023 คน

เขตเลือกตั้งที่	ท้องที่ที่ประกอบเป็นเขตเลือกตั้ง	จำนวนราษฎรในเขตเลือกตั้ง(คน)	ผลต่างจำนวนราษฎรเปรียบเทียบกับค่าเฉลี่ย(คน)	คิดเป็นร้อยละ(%)	หมายเหตุ
6	1. ตำบลหนองหิน (เฉพาะหมู่ที่ 2,3,5,6,9)	2,230			
	2. ตำบลหนองอุ	5,429			
	3. ตำบลสิงห์	5,922			
	4. ตำบลคาคทอง (เฉพาะหมู่ที่ 3,4,5,6,7,10,13)	4,631			
	รวม	18,212	189.00	1.05	
7	1. ตำบลคาคทอง (เฉพาะหมู่ที่ 1,2,8,9,11,12)	4,855			
	2. ตำบลเชียงคำ	8,369			
	3. ตำบลชุมเงิน	5,112			
	รวม	18,336	313.00	1.74	
	รวมจำนวนทั้งสิ้น	126,160			

*ข้อมูลจำนวนราษฎร ณ วันที่ 31 ธันวาคม 2566

ผลต่างของจำนวนราษฎรของเขตเลือกตั้ง

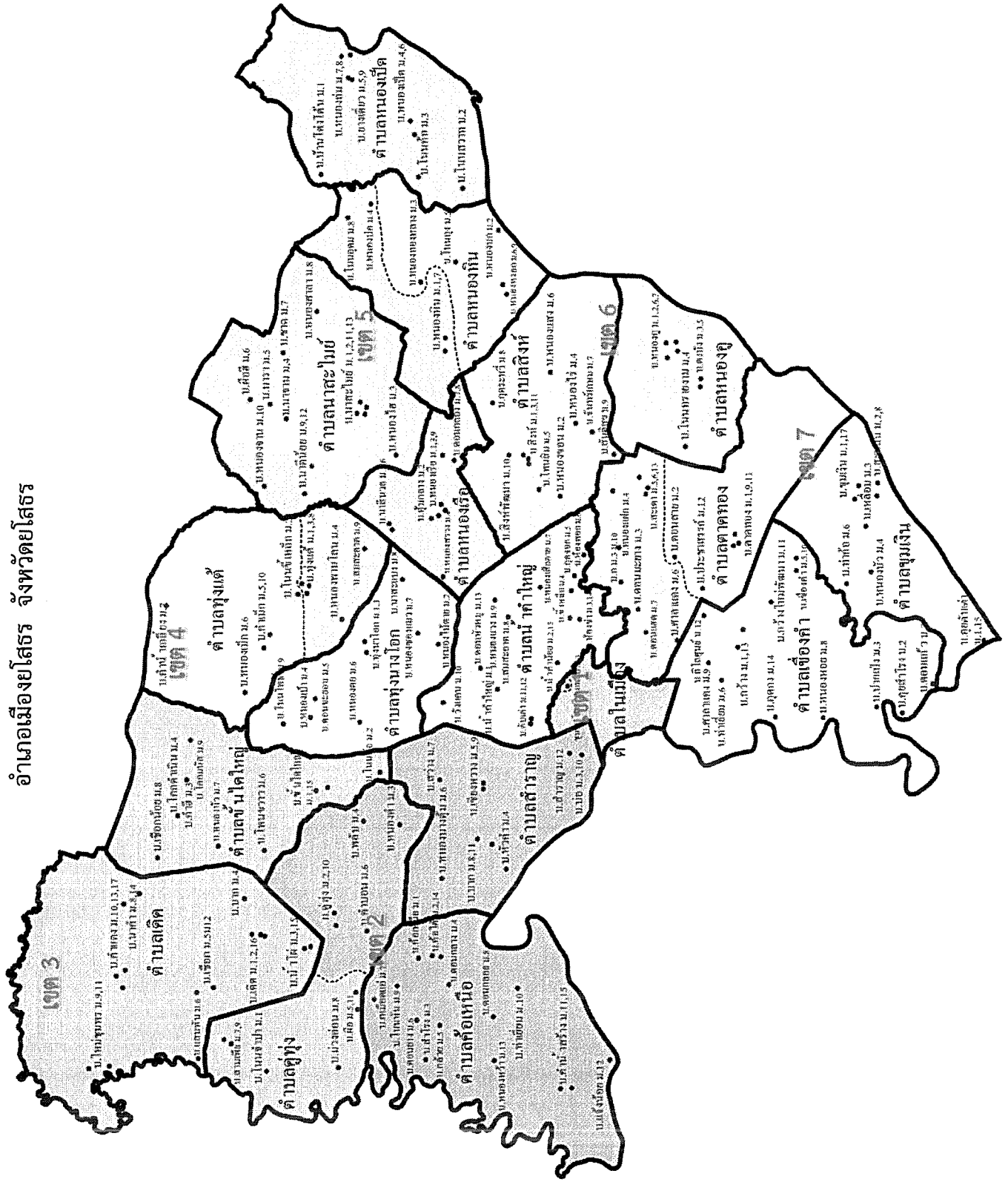
เขตเลือกตั้งที่มีจำนวนราษฎรมากที่สุด (เขต 7) มากกว่าค่าเฉลี่ย ร้อยละ 1.74 (+1.74 %)

เขตเลือกตั้งที่มีจำนวนราษฎรน้อยที่สุด (เขต 3) น้อยกว่าค่าเฉลี่ย ร้อยละ 3.12 (-3.12 %)

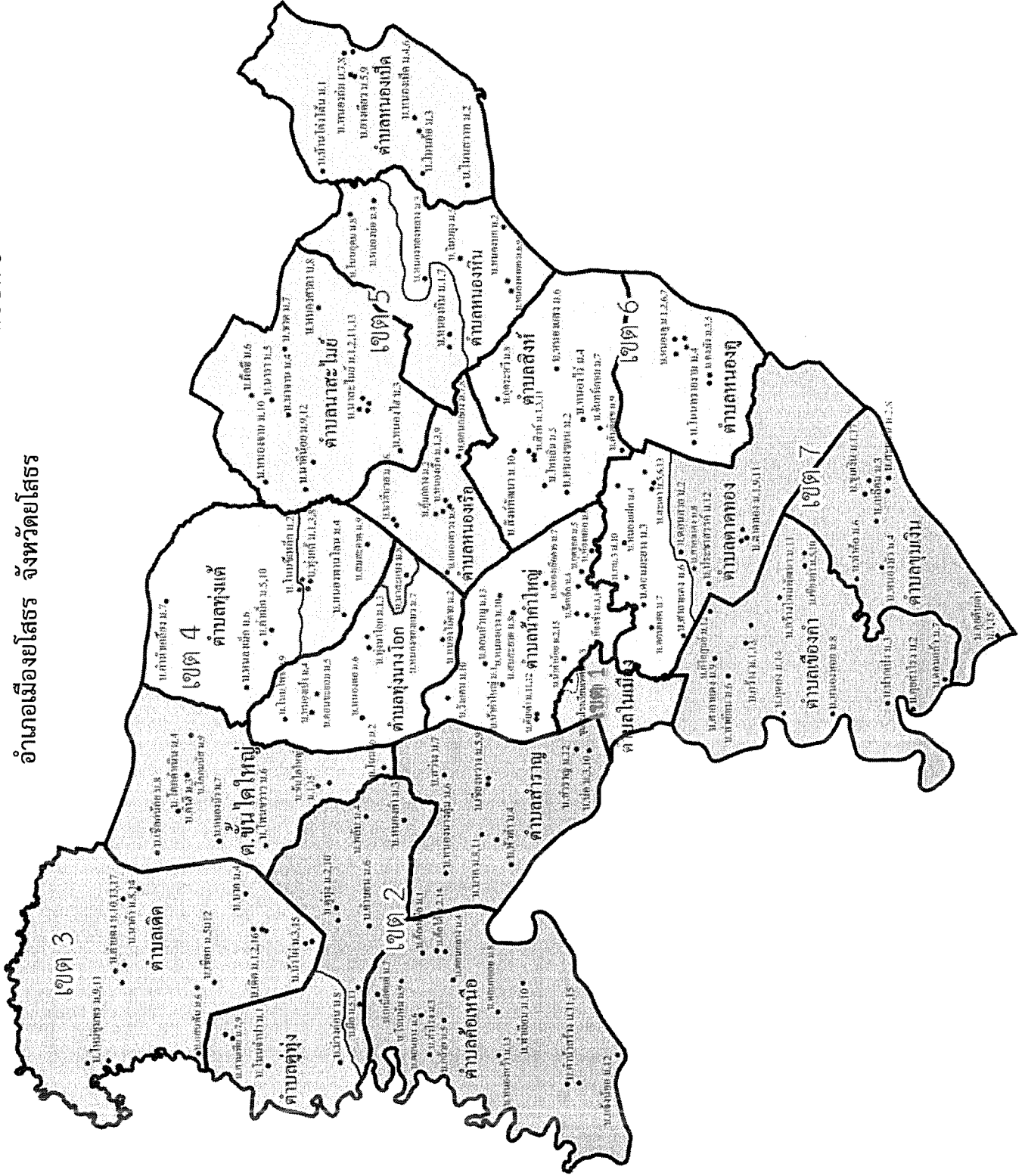
ดังนั้นผลต่างจำนวนราษฎรของเขตเลือกตั้งที่ 7 และเขตเลือกตั้งที่ 3 เท่ากับร้อยละ 4.86 (4.86%)



แผนที่แบ่งเขตเลือกตั้งสมาชิกสภาองค์การบริหารส่วนจังหวัดยโสธร แบบที่ 1
อำเภอเมืองยโสธร จังหวัดยโสธร



แผนที่แบ่งเขตเลือกตั้งสมาชิกสภาองค์การบริหารส่วนจังหวัดยโสธร แบบที่ 3
อำเภอเมืองยโสธร จังหวัดยโสธร



ข้อมูลเปรียบเทียบจำนวนราษฎรในแต่ละรูปแบบของสมาชิกสภาองค์การบริหารส่วนจังหวัดยโสธร

อำเภอเลิงนกทา

จำนวนราษฎร 95,868 คน แบ่งออกเป็น 5 เขตเลือกตั้ง

ค่าเฉลี่ยจำนวนราษฎรต่อ 1 เขตเลือกตั้ง เท่ากับ 19,174 คน

เขตเลือกตั้งที่	ท้องที่ที่ประกอบเป็นเขตเลือกตั้ง	จำนวนราษฎรในเขตเลือกตั้ง(คน)	ผลต่างจำนวนราษฎรเปรียบเทียบกับ	คิดเป็นร้อยละ(%)	หมายเหตุ
1	1.ตำบลสามแยก	11,565			
	2.ตำบลกุดแห่ (เฉพาะหมู่ที่ 1,2,8 และหมู่ที่ 9)	2,709			
	3.ตำบลโคกสำราญ (เฉพาะหมู่ที่ 1,3,6,7,10,13 และหมู่ที่ 15)	5,028			
	รวม	19,302	128.00	0.67	
2	1.ตำบลนุ่งคำ	13,447			
	2.ตำบลโคกสำราญ (เฉพาะหมู่ที่ 2,4,5,8,9,11,12 และหมู่ที่ 14)	5,477			
	รวม	18,924	-250.00	-1.30	
3	1.ตำบลกุดเชียงหมี (เฉพาะหมู่ที่ 1,2,3,4,6,7,8 และหมู่ที่ 10)	5,466			
	2.ตำบลสามัคคี	7,585			
	3.ตำบลกุดแห่ (เฉพาะหมู่ที่ 3,4,5,6,7,10,11,12 และหมู่ที่ 13)	5,953			
	รวม	19,004	-170.00	-0.89	
4	1.ตำบลสวาท	13,410			
	2.ตำบลสร้างมิ่ง	6,032			
	รวม	19,442	268.00	1.40	
5	1.ตำบลห้องแซง	11,473			
	2.ตำบลศรีแก้ว	5,648			
	3. ตำบลกุดเชียงหมี (เฉพาะหมู่ที่ 5,9,11 และหมู่ที่ 12)	2,075			
	รวม	19,196	22.00	0.11	
	รวมจำนวนทั้งสิ้น	95,868			

*ข้อมูลจำนวนราษฎร ณ วันที่ 31 ธันวาคม 2566

ผลต่างของจำนวนราษฎรของเขตเลือกตั้ง

เขตเลือกตั้งที่มีจำนวนราษฎรมากที่สุด (เขต 4) มากกว่าค่าเฉลี่ย ร้อยละ 1.40 (+1.40 %)

เขตเลือกตั้งที่มีจำนวนราษฎรน้อยที่สุด (เขต 2) น้อยกว่าค่าเฉลี่ย ร้อยละ 1.30(-1.30%)

ดังนั้นผลต่างจำนวนราษฎรของเขตเลือกตั้งที่ 4 และเขตเลือกตั้งที่ 2 เท่ากับร้อยละ 2.70 (2.70%)

ข้อมูลเปรียบเทียบจำนวนราษฎรในแต่ละรูปแบบของสมาชิกสภาองค์การบริหารส่วนจังหวัดยโสธร

อำเภอคำเขื่อนแก้ว

จำนวนราษฎร 64,836 คน แบ่งออกเป็น 4 เขตเลือกตั้ง
ค่าเฉลี่ยจำนวนราษฎรต่อ 1 เขตเลือกตั้ง เท่ากับ 16,209 คน

เขตเลือกตั้งที่	ท้องที่ที่ประกอบเป็นเขตเลือกตั้ง	จำนวนราษฎรในเขตเลือกตั้ง(คน)	ผลต่างจำนวนราษฎรเปรียบเทียบกับค่าเฉลี่ย	คิดเป็นร้อยละ(%)	หมายเหตุ
1	1.เทศบาลตำบลคำเขื่อนแก้ว	3,705			
	2.ตำบลลุมพุก	8,340			
	3.ตำบลโพนทัน	3,272			
	รวม	15,317	-892.00	-5.50	
2	1.ตำบลคงแคนใหญ่	7,416			
	2.ตำบลแคนน้อย	3,307			
	3.ตำบลนาแก	3,532			
	4.ตำบลนาคำ	2,564			
รวม	16,819	610.00	3.76		
3	1.ตำบลคงเจริญ	3,553			
	2.ตำบลกู่จาน	5,375			
	3.ตำบลเหล่าไฮ	2,730			
	4.ตำบลทุ่งมน (ยกเว้น หมู่ที่ 2)	5,096			
รวม	16,754	545.00	3.36		
4	1.ตำบลย่อ	6,452			
	2.ตำบลสงเปือย	4,254			
	3.ตำบลกุดกุง	4,435			
	4. ตำบลทุ่งมน (เฉพาะ หมู่ที่ 2)	805			
รวม	15,946	-263.00	-1.62		
รวมจำนวนทั้งสิ้น		64,836			


*ข้อมูลจำนวนราษฎร ณ วันที่ 31 ธันวาคม 2566

ผลต่างของจำนวนราษฎรของเขตเลือกตั้ง

เขตเลือกตั้งที่มีจำนวนราษฎรมากที่สุด (เขต 2) มากกว่าค่าเฉลี่ย ร้อยละ 3.76 (+3.76%)

เขตเลือกตั้งที่มีจำนวนราษฎรน้อยที่สุด (เขต 1) น้อยกว่าค่าเฉลี่ย ร้อยละ 5.50 (-5.50%)

ดังนั้นผลต่างจำนวนราษฎรของเขตเลือกตั้งที่ 2 และเขตเลือกตั้งที่ 1 เท่ากับร้อยละ 9.26 (9.26 %)

ข้อมูลเปรียบเทียบจำนวนราษฎรในแต่ละรูปแบบของสมาชิกสภาองค์การบริหารส่วนจังหวัดยโสธร

อำเภอกุดชุม

จำนวนราษฎร 65,752 คน แบ่งออกเป็น 4 เขตเลือกตั้ง
ค่าเฉลี่ยจำนวนราษฎรต่อ 1 เขตเลือกตั้ง เท่ากับ 16,438 คน

เขตเลือกตั้งที่	ท้องที่ที่ประกอบเป็นเขตเลือกตั้ง	จำนวนราษฎรในเขตเลือกตั้ง(คน)	ผลต่างจำนวนราษฎรเปรียบเทียบกับ	คิดเป็นร้อยละ (%)	หมายเหตุ
1	1.ตำบลกุดชุม	13,130			
	2.ตำบลค่าน้ำสร้าง (ยกเว้น หมู่ที่ 3,6 และหมู่ที่ 7)	3,521			
	รวม	16,651	213.00	1.30	
2	1.ตำบลกำแมด	9,843			
	2.ตำบลโนนเปือย	6,823			
	รวม	16,666	228.00	1.39	
3	1. ตำบลห้วยแก้ง	5,960			
	2. ตำบลหนองหมี	4,605			
	3. ตำบลนาโสี	4,090			
	4. ตำบลค่าน้ำสร้าง (เฉพาะ หมู่ที่ 3,6 และหมู่ที่ 7)	1,275			
	5. ตำบลโพนงาม (เฉพาะ หมู่ที่ 6)	322			
	รวม	16,252	-186.00	-1.13	
4	1. ตำบลโพนงาม (ยกเว้น หมู่ที่ 6)	8,761			
	2. ตำบลหนองแหน	7,422			
	รวม	16,183	-255.00	-1.55	
	รวมจำนวนทั้งสิ้น	65,752			


*ข้อมูลจำนวนราษฎร ณ วันที่ 31 ธันวาคม 2566

ผลต่างของจำนวนราษฎรของเขตเลือกตั้ง

เขตเลือกตั้งที่มีจำนวนราษฎรมากที่สุด (เขต 2) มากกว่าค่าเฉลี่ย ร้อยละ 1.39 (+1.39%)

เขตเลือกตั้งที่มีจำนวนราษฎรน้อยที่สุด (เขต 4) น้อยกว่าค่าเฉลี่ย ร้อยละ 1.55 (-1.55%)

ดังนั้นผลต่างจำนวนราษฎรของเขตเลือกตั้งที่ 2 และเขตเลือกตั้งที่ 4 เท่ากับร้อยละ 2.94 (2.94%)




ข้อมูลเปรียบเทียบจำนวนราษฎรในแต่ละรูปแบบของสมาชิกสภาองค์การบริหารส่วนจังหวัดยโสธร

อำเภอมหาชนะชัย

จำนวนราษฎร 55,449 คน แบ่งออกเป็น 3 เขตเลือกตั้ง
ค่าเฉลี่ยจำนวนราษฎรต่อ 1 เขตเลือกตั้ง เท่ากับ 18,483 คน

เขตเลือกตั้งที่	ท้องที่ที่ประกอบเป็นเขตเลือกตั้ง	จำนวนราษฎรในเขตเลือกตั้ง(คน)	ผลต่างจำนวนราษฎรเปรียบเทียบกับค่าเฉลี่ย(คน)	คิดเป็นร้อยละ(%)	หมายเหตุ
1	1.ตำบลฟ้าหยาด	9,434			
	2.ตำบลผือฮี	4,245			
	3.ตำบลสงยาง	4,921			
	รวม	18,600	117.00	0.63	
2	1.ตำบลหัวเมือง	7,053			
	2.ตำบลคูเมือง	6,599			
	3.ตำบลพระเสาร์	4,151			
	รวม	17,803	-680.00	-3.68	
3	1.ตำบลบากเรือ	4,604			
	2.ตำบลโนนทราย	2,990			
	3.ตำบลบึงแก	5,296			
	4.ตำบลม่วง	6,156			
	รวม	19,046	563.00	3.05	
รวมจำนวนทั้งสิ้น		55,449			

*ข้อมูลจำนวนราษฎร ณ วันที่ 31 ธันวาคม 2566

ผลต่างของจำนวนราษฎรของเขตเลือกตั้ง

เขตเลือกตั้งที่มีจำนวนราษฎรมากที่สุด (เขต 3) มากกว่าค่าเฉลี่ย ร้อยละ 3.05 (+3.05 %)

เขตเลือกตั้งที่มีจำนวนราษฎรน้อยที่สุด (เขต 2) น้อยกว่าค่าเฉลี่ย ร้อยละ-3.68 (-3.68 %)

ดังนั้นผลต่างจำนวนราษฎรของเขตเลือกตั้งที่ 3 และเขตเลือกตั้งที่ 2 เท่ากับร้อยละ 6.73 (6.73 %)

ข้อมูลเปรียบเทียบจำนวนราษฎรในแต่ละรูปแบบของสมาชิกสภาองค์การบริหารส่วนจังหวัดยโสธร

อำเภอป่าติ้ว

จำนวนราษฎร 34,664 คน แบ่งออกเป็น 2 เขตเลือกตั้ง
 ค่าเฉลี่ยจำนวนราษฎรต่อ 1 เขตเลือกตั้ง เท่ากับ 17,332 คน

เขตเลือกตั้งที่	ท้องที่ที่ประกอบเป็นเขตเลือกตั้ง	จำนวนราษฎรในเขตเลือกตั้ง(คน)	ผลต่างจำนวนราษฎรเปรียบเทียบกับค่าเฉลี่ย(คน)	คิดเป็นร้อยละ(%)	หมายเหตุ
1	1.ตำบลโคกนาโก	8,506			
	2.ตำบลโพธิ์ไทร	9,057			
	รวม	17,563	231.00	1.33	
2	1.ตำบลกระจาย	7,498			
	2.ตำบลศรีฐาน	6,197			
	3.ตำบลเชียงเพ็ง	3,406			
	รวม	17,101	-231.00	-1.33	
	รวมจำนวนทั้งสิ้น	34,664			

*ข้อมูลจำนวนราษฎร ณ วันที่ 31 ธันวาคม 2566

ผลต่างของจำนวนราษฎรของเขตเลือกตั้ง

เขตเลือกตั้งที่มีจำนวนราษฎรมากที่สุด (เขต 1) มากกว่าค่าเฉลี่ย ร้อยละ 1.33 (+1.33 %)

เขตเลือกตั้งที่มีจำนวนราษฎรน้อยที่สุด (เขต 2) น้อยกว่าค่าเฉลี่ย ร้อยละ 1.33 (-1.33 %)

ดังนั้นผลต่างจำนวนราษฎรของเขตเลือกตั้งที่ 1 และเขตเลือกตั้งที่ 2 เท่ากับร้อยละ 2.66 (2.66 %)

ข้อมูลเปรียบเทียบจำนวนราษฎรในแต่ละรูปแบบของสมาชิกสภาองค์การบริหารส่วนจังหวัดยโสธร

อำเภอทรายมูล

จำนวนราษฎร 30,448 คน แบ่งออกเป็น 2 เขตเลือกตั้ง
 ค่าเฉลี่ยจำนวนราษฎรต่อ 1 เขตเลือกตั้ง เท่ากับ 15,224 คน

เขตเลือกตั้งที่	ท้องที่ที่ประกอบเป็นเขตเลือกตั้ง	จำนวนราษฎรในเขตเลือกตั้ง(คน)	ผลต่างจำนวนราษฎรเปรียบเทียบกับค่าเฉลี่ย(คน)	คิดเป็นร้อยละ(%)	หมายเหตุ
1	1. ตำบลทรายมูล (ยกเว้น หมู่ที่ 8,9 และหมู่ที่ 10)	9,636			
	2. ตำบลไผ่	5,772			
รวม		15,408	184.00	1.21	
2	1. ตำบลคูลาด	3,974			
	2. ตำบลนาเวียง	4,035			
	3. ตำบลคงมะไฟ	5,584			
	4. ตำบลทรายมูล (เฉพาะหมู่ที่ 8,9 และหมู่ที่ 10)	1,447			
รวม		15,040	-184.00	-1.21	
รวมจำนวนทั้งสิ้น		30,448			


*ข้อมูลจำนวนราษฎร ณ วันที่ 31 ธันวาคม 2566

ผลต่างของจำนวนราษฎรของเขตเลือกตั้ง

เขตเลือกตั้งที่มีจำนวนราษฎรมากที่สุด (เขต 1) มากกว่าค่าเฉลี่ย ร้อยละ 1.21 (1.21 %)

เขตเลือกตั้งที่มีจำนวนราษฎรน้อยที่สุด (เขต 2) น้อยกว่าค่าเฉลี่ย ร้อยละ 1.21 (-1.21 %)

ดังนั้นผลต่างจำนวนราษฎรของเขตเลือกตั้งที่ 1 และเขตเลือกตั้งที่ 2 เท่ากับร้อยละ 2.42 (2.42 %)




ข้อมูลเปรียบเทียบจำนวนราษฎรในแต่ละรูปแบบของสมาชิกสภาองค์การบริหารส่วนจังหวัดยโสธร

อำเภอไทยเจริญ

จำนวนราษฎร 30,318 คน แบ่งออกเป็น 2 เขตเลือกตั้ง

ค่าเฉลี่ยจำนวนราษฎรต่อ 1 เขตเลือกตั้ง เท่ากับ 15,159 คน

เขตเลือกตั้งที่	ท้องที่ที่ประกอบเป็นเขตเลือกตั้ง	จำนวนราษฎรในเขตเลือกตั้ง(คน)	ผลต่างจำนวนราษฎรเปรียบเทียบกับค่าเฉลี่ย (คน)	คิดเป็นร้อยละ(%)	หมายเหตุ
1	1.ตำบลคำเตย	8,647			
	2.ตำบลส้มฝ่อ	5,887			
รวม		14,534	-625.00	-4.12	
2	1.ตำบลไทยเจริญ	4,434			
	2.ตำบลน้ำคำ	6,649			
	3.ตำบลคำไผ่	4,701			
รวม		15,784	625.00	4.12	
รวมจำนวนทั้งสิ้น		30,318			

*ข้อมูลจำนวนราษฎร ณ วันที่ 31 ธันวาคม 2566

ผลต่างของจำนวนราษฎรของเขตเลือกตั้ง

เขตเลือกตั้งที่มีจำนวนราษฎรมากที่สุด (เขต 2) มากกว่าค่าเฉลี่ย ร้อยละ 4.12 (+4.12 %)

เขตเลือกตั้งที่มีจำนวนราษฎรน้อยที่สุด (เขต 1) น้อยกว่าค่าเฉลี่ย ร้อยละ 4.12 (-4.12 %)

ดังนั้นผลต่างจำนวนราษฎรของเขตเลือกตั้งที่ 2 และเขตเลือกตั้งที่ 1 เท่ากับร้อยละ 8.24 (8.24 %)

ข้อมูลเปรียบเทียบจำนวนราษฎรในแต่ละรูปแบบของสมาชิกสภาองค์การบริหารส่วนจังหวัดยโสธร

อำเภอค้อวัง

จำนวนราษฎร 24,995 คน แบ่งออกเป็น 1 เขตเลือกตั้ง

ค่าเฉลี่ยจำนวนราษฎรต่อ 1 เขตเลือกตั้ง เท่ากับ 24,995 คน

เขตเลือกตั้งที่	ท้องที่ที่ประกอบเป็นเขตเลือกตั้ง	จำนวนราษฎรในเขตเลือกตั้ง(คน)	ผลต่างจำนวนราษฎรเปรียบเทียบกับค่าเฉลี่ย(คน)	คิดเป็นร้อยละ(%)	หมายเหตุ
1	1.ตำบลฟ้าห่วน	5,569			
	2.ตำบลกุดน้ำใส	7,331			
	3.ตำบลน้ำอ้อม	5,069			
	4.ตำบลค้อวัง	7,026			
	รวม	24,995			
	รวมจำนวนทั้งสิ้น	24,995			

*ข้อมูลจำนวนราษฎร ณ วันที่ 31 ธันวาคม 2566




แบบแสดงความคิดเห็นหรือข้อเสนอแนะในการแบ่งเขตเลือกตั้ง
สมาชิกสภาองค์การบริหารส่วนจังหวัดยโสธร

เขียนที่

วันที่ เดือน สิงหาคม พ.ศ.๒๕๖๗

เรียน ผู้อำนวยการการเลือกตั้งประจำจังหวัดยโสธร

ข้าพเจ้า (นาย/นาง/นางสาว/ยศ)

หมายเลขบัตรประจำตัวประชาชน อายุ ปี อาชีพ

ที่อยู่ตามทะเบียนบ้าน เลขที่ หมู่ที่ ถนน/ตรอก/ซอย

ตำบล อำเภอ จังหวัดยโสธร

รหัสไปรษณีย์ หมายเลขโทรศัพท์

ข้าพเจ้ามีความคิดเห็นหรือข้อเสนอแนะ ดังนี้ (ทำเครื่องหมาย ✓ ใน)

เห็นด้วยกับการแบ่งเขตเลือกตั้ง รูปแบบที่

ไม่เห็นด้วยกับการแบ่งเขตเลือกตั้ง รูปแบบที่

ข้อเสนอแนะ

.....
.....
.....
.....
.....
.....
.....

(ลงชื่อ)

ผู้แสดงความเห็น

(.....)

หมายเหตุ ๑. กรุณาส่งแบบแสดงความคิดเห็นหรือข้อเสนอแนะฯ ภายในวันที่ ๑๘ สิงหาคม ๒๕๖๗ ไปยัง
สำนักงานคณะกรรมการการเลือกตั้งประจำจังหวัดยโสธร ที่อยู่ ๓๗๕ หมู่ที่ ๑๒ ถนนวารีราชเดช
ตำบลน้ำคำใหญ่ อำเภอเมืองยโสธร จังหวัดยโสธร ๓๕๐๐๐ หรือทางไปรษณีย์อิเล็กทรอนิกส์
yasothon@ect.go.th

๒. สอบถามข้อมูลเพิ่มเติมได้ที่ หมายเลขโทรศัพท์ ๐๔๕๗๑ ๔๑๗๗ ต่อ ๒๐๒ , โทรสาร ๐๔๕๗๑
๔๘๘๙ ต่อ ๑๐๙ และ Email : yasothon@ect.go.th